
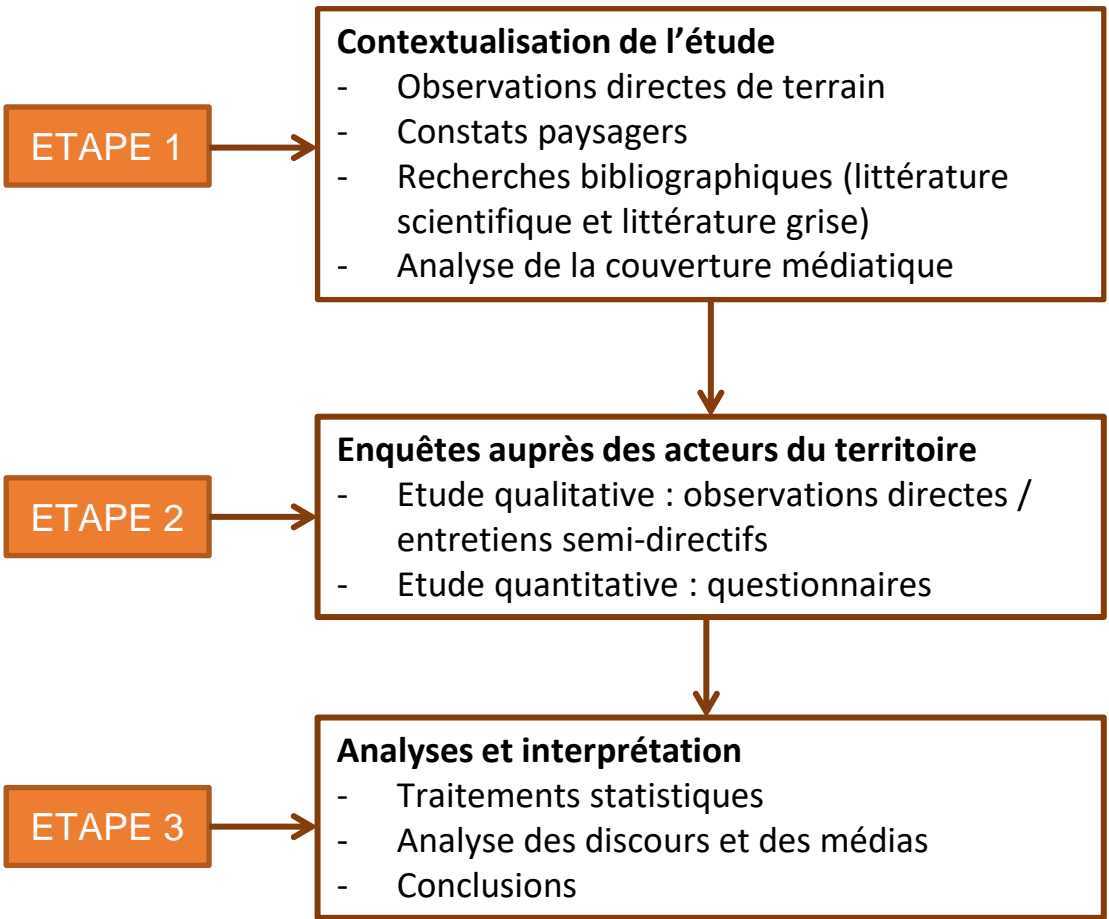





# Diagnostic territorial des paysages et des usages de l'estuaire de la Rance en lien avec la dynamique sédimentaire

# Le questionnement initial - Caractériser les enjeux du territoire liés à l'évolution des paysages de l'estuaire de la Rance

## Diagnostic paysager et enquête de représentation



Etape 1 : Constats paysagers  
Analyse des médias



Etape 2 : Enquêtes qualitatives et quantitatives

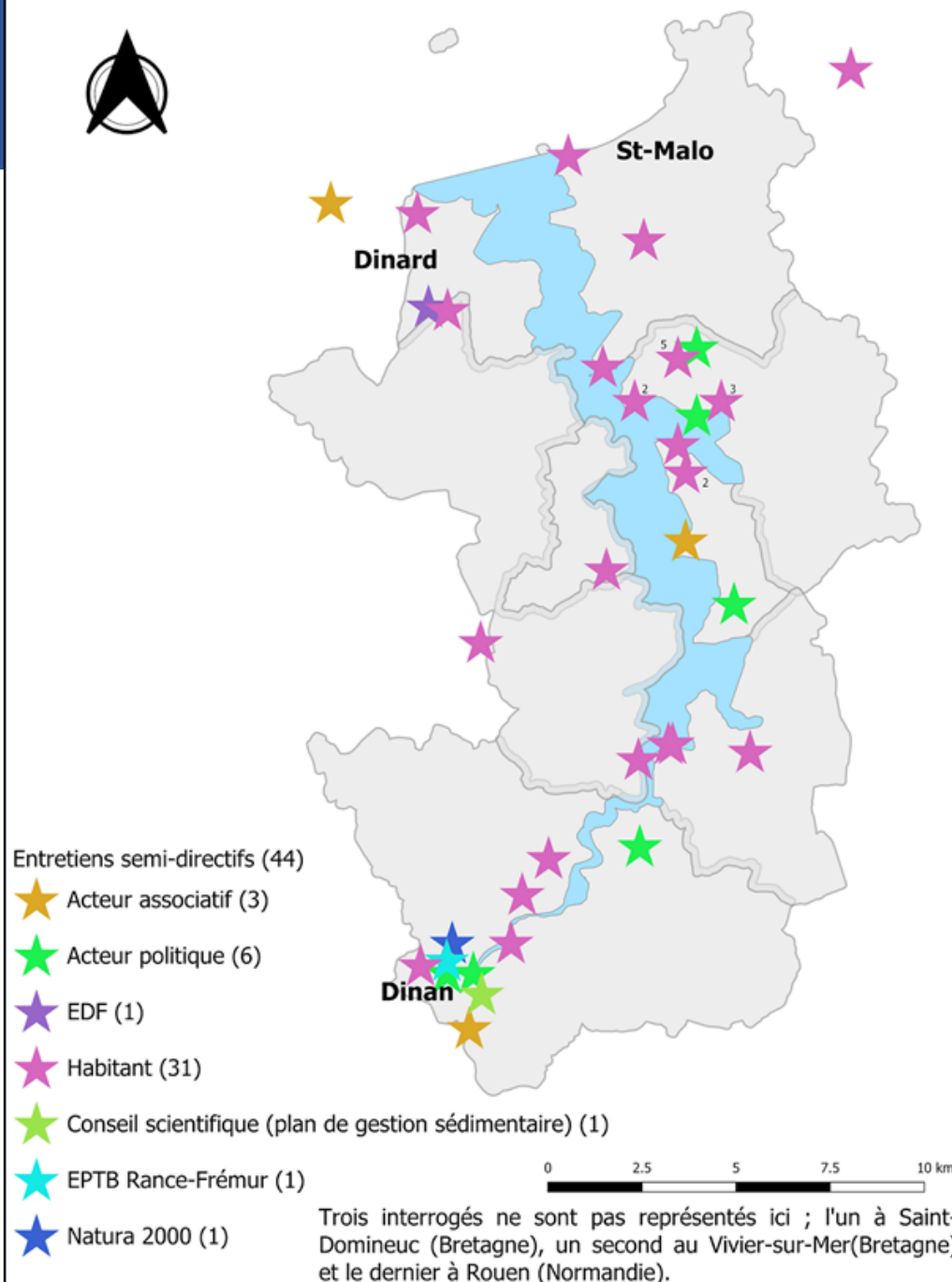
# Qui a répondu ?

## Echantillon des entretiens semi-directifs (N=44)

- Acteurs associatifs et politiques / Riverains
- EDF
- Membres du CS / EPTB / Natura 2000

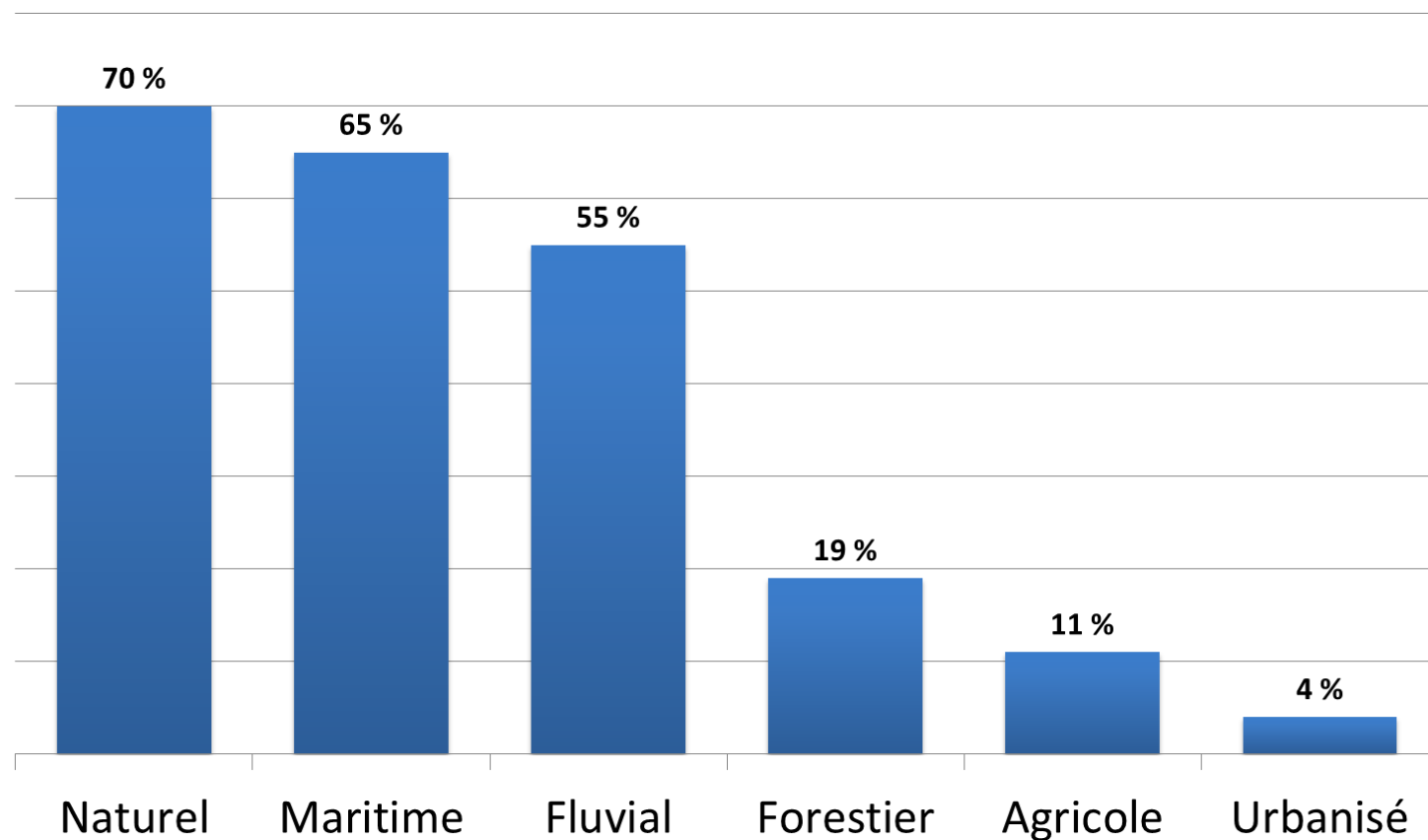
## Echantillon des questionnaires (N=294)

- Diffusion du questionnaire via les réseaux sociaux locaux
- Pas d'échantillon représentatif **MAIS** suffisamment conséquent et diversifié pour faire émerger des tendances fortes.





# 1 - Le consensus autour de l'identité paysagère de l'estuaire de la Rance



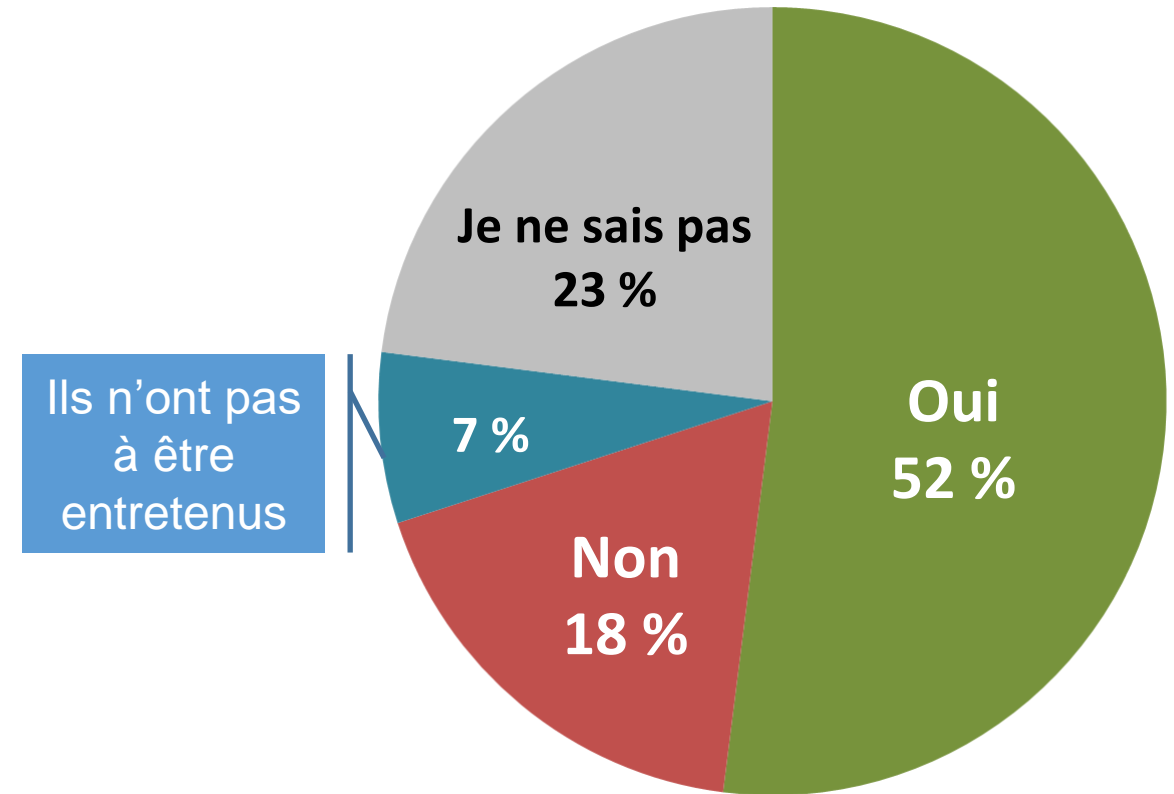
« A quels paysages associez-vous principalement la Rance ? »  
(N=294 – Plusieurs réponses possibles dans une liste)

Activité en bords de Rance	Pourcentages
Promenade	91%
Repos	48%
Navigation	33%
Baignade	28%
Sport	27%
Pêche	12%
Travail	12%
Pêche à pied	12%
Photographie	3%
Activité naturaliste	1%

« Quelles sont vos activités quand vous allez sur la Rance ? »  
(N=294 – Plusieurs réponses possibles dans une liste)

# 1 - Le consensus autour de l'identité paysagère de l'estuaire de la Rance

- Un milieu bien entretenu
- Un milieu considéré comme fragile qui peut se dégrader (pour 95% des enquêtés)
- Des mesures de protection bien connues pour 46% des enquêtés (telles que les zones Natura 2000, le projet de PNR ou les actions de cœur Emeraude)
- **MAIS** qui ne sont pas jugées suffisantes pour préserver les bords de Rance pour 51% des enquêtés.



« Trouvez-vous que les bords de Rance sont bien entretenus ? » (N = 294)

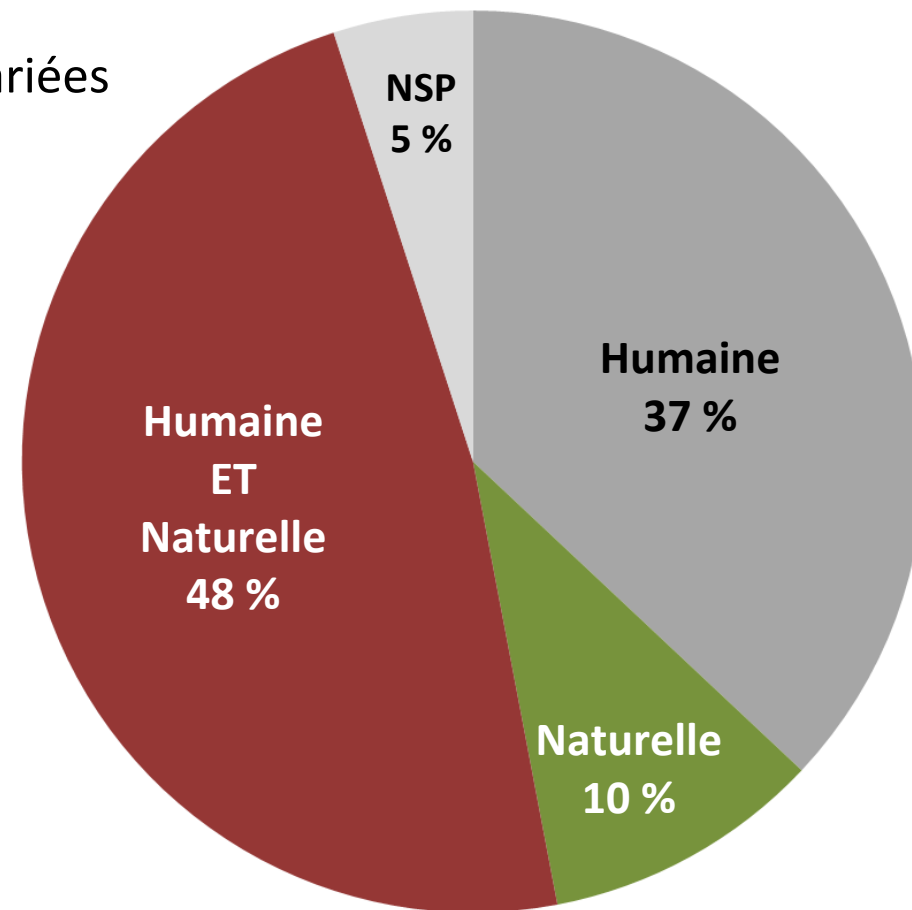
# 1 - Le consensus autour de l'identité paysagère de l'estuaire de la Rance

Selon les enquêtés, des changements paysagers liés :

- à un **envasement** (constaté par 82% des enquêtés)  
→ source de nuisances pour 77% des enquêtés / aux origines variées
- à **d'autres causes** : pollution, urbanisation, activités humaines

Causes potentielles de dégradations	Occurrence
Envasement	88
Pollution	57
Activités humaines	40
Comportements irrespectueux	31
Bétonisation / Urbanisation	21
Usine marémotrice	18
Activités agricoles	12
Motivations	0

« Qu'est-ce qui pourrait dégrader la Rance ? »  
(N=294 – Question ouverte recodée)

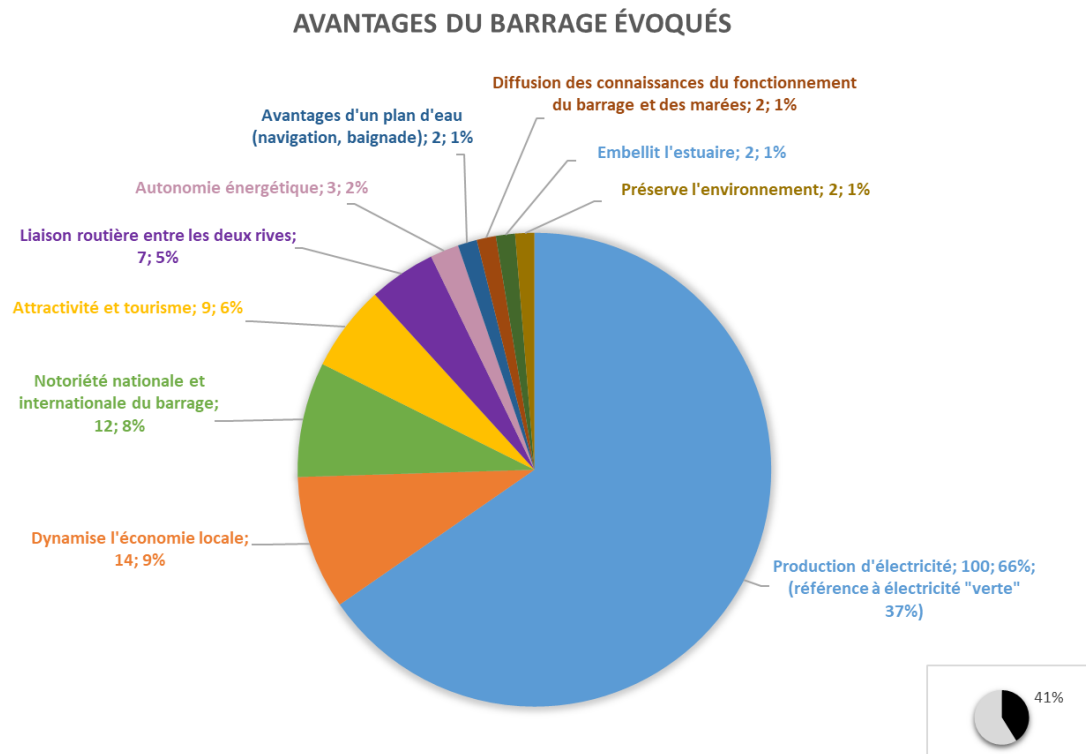


« Selon vous, quelle est l'origine de la vase ? »  
(N= 240)

# 1 - Le consensus autour de l'identité paysagère de l'estuaire de la Rance

## L'usine marémotrice de la Rance

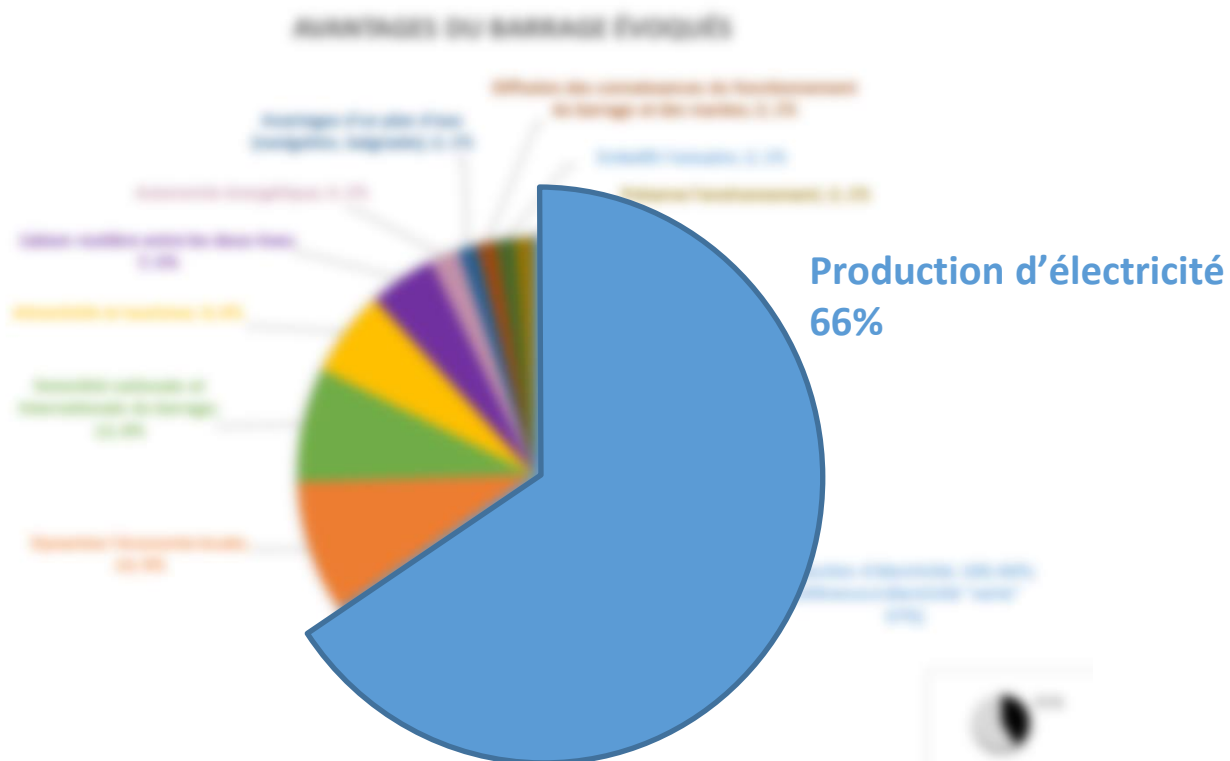
- Bien connue par 95% des enquêtés
- Peu présente dans les représentations paysagères (seuls 6% des enquêtés la mentionne)
- Elle présente des **avantages** / des inconvénients pour le territoire



# 1 - Le consensus autour de l'identité paysagère de l'estuaire de la Rance

## L'usine marémotrice de la Rance

- Bien connue par 95% des enquêtés
- Peu présente dans les représentations paysagères (seuls 6% des enquêtés la mentionne)
- Elle présente des **avantages** / des inconvénients pour le territoire

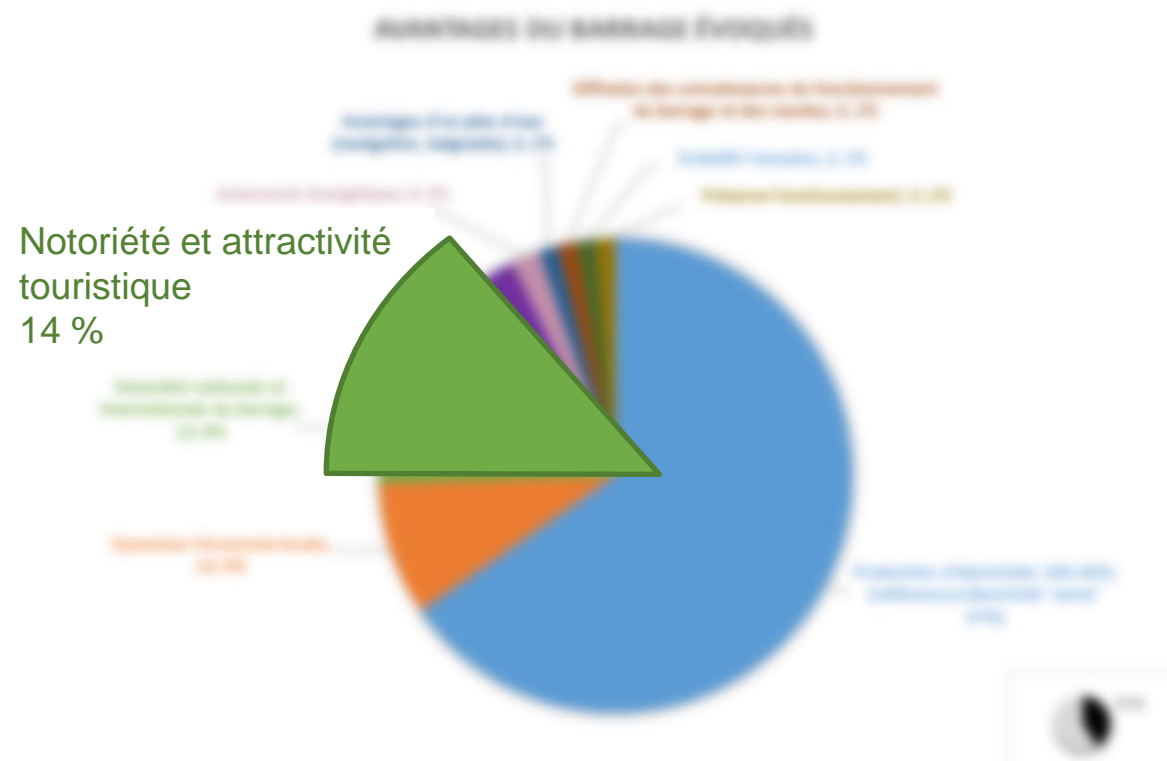




# 1 - Le consensus autour de l'identité paysagère de l'estuaire de la Rance

## L'usine marémotrice de la Rance

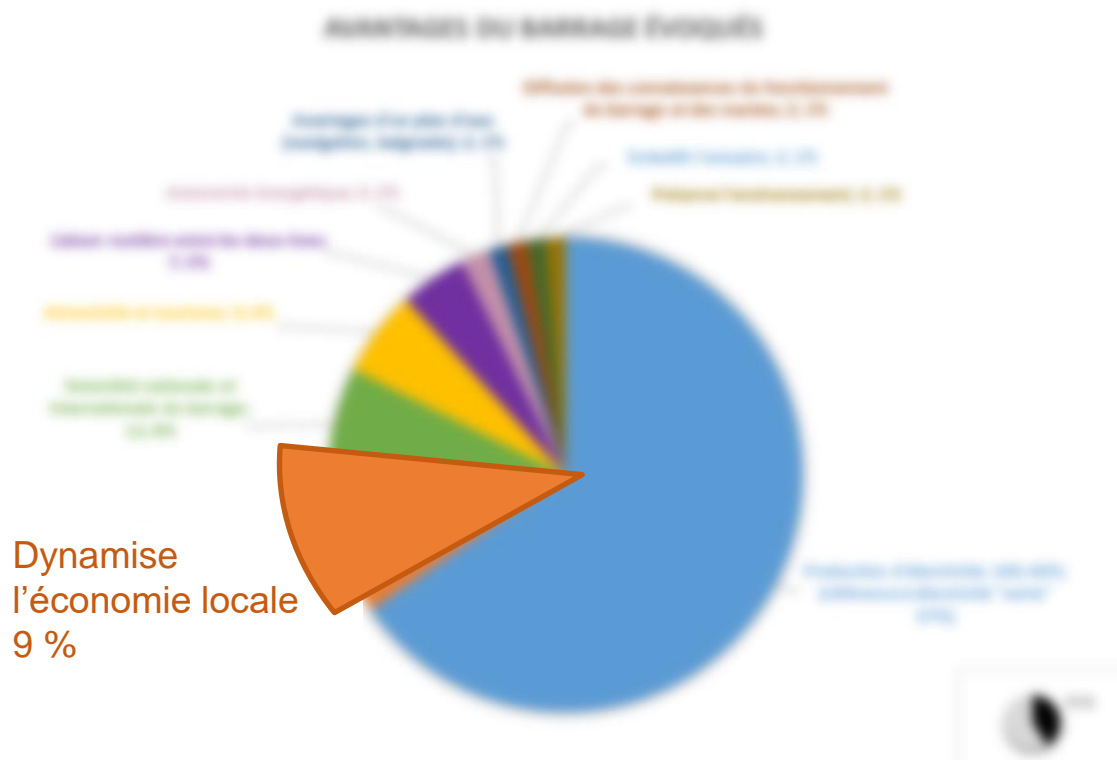
- Bien connue par 95% des enquêtés
- Peu présente dans les représentations paysagères (seuls 6% des enquêtés la mentionne)
- Elle présente des **avantages** / des inconvénients pour le territoire



# 1 - Le consensus autour de l'identité paysagère de l'estuaire de la Rance

## L'usine marémotrice de la Rance

- Bien connue par 95% des enquêtés
- Peu présente dans les représentations paysagères (seuls 6% des enquêtés la mentionne)
- Elle présente des **avantages** / des inconvénients pour le territoire

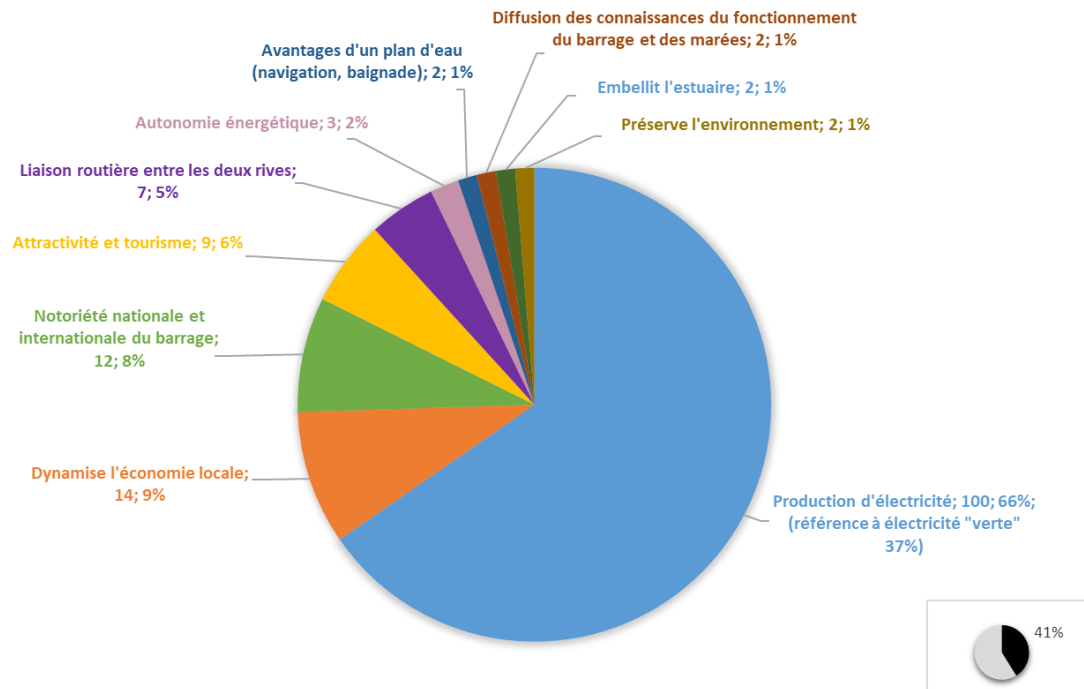


# 1 - Le consensus autour de l'identité paysagère de l'estuaire de la Rance

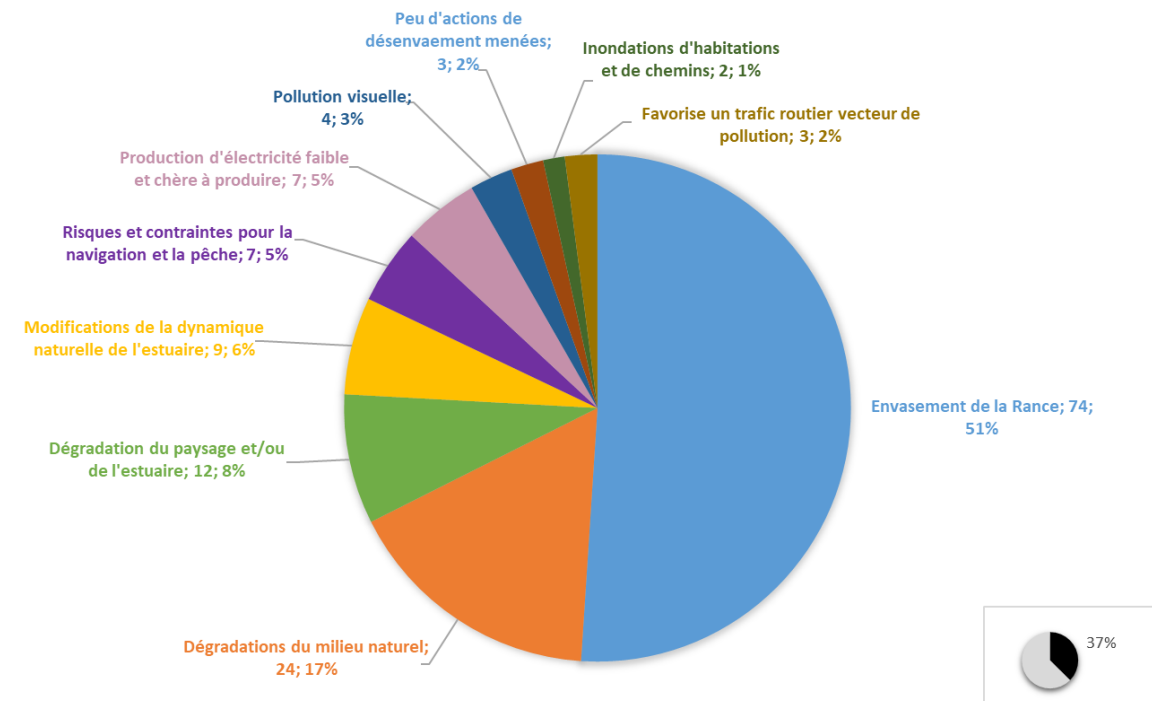
## L'usine marémotrice de la Rance

- Bien connue par 95% des enquêtés
- Peu présente dans les représentations paysagères (seuls 6% des enquêtés la mentionne)
- Elle présente des avantages / des **inconvénients** pour le territoire

AVANTAGES DU BARRAGE ÉVOQUÉS



INCONVÉNIENTS DU BARRAGE ÉVOQUÉS

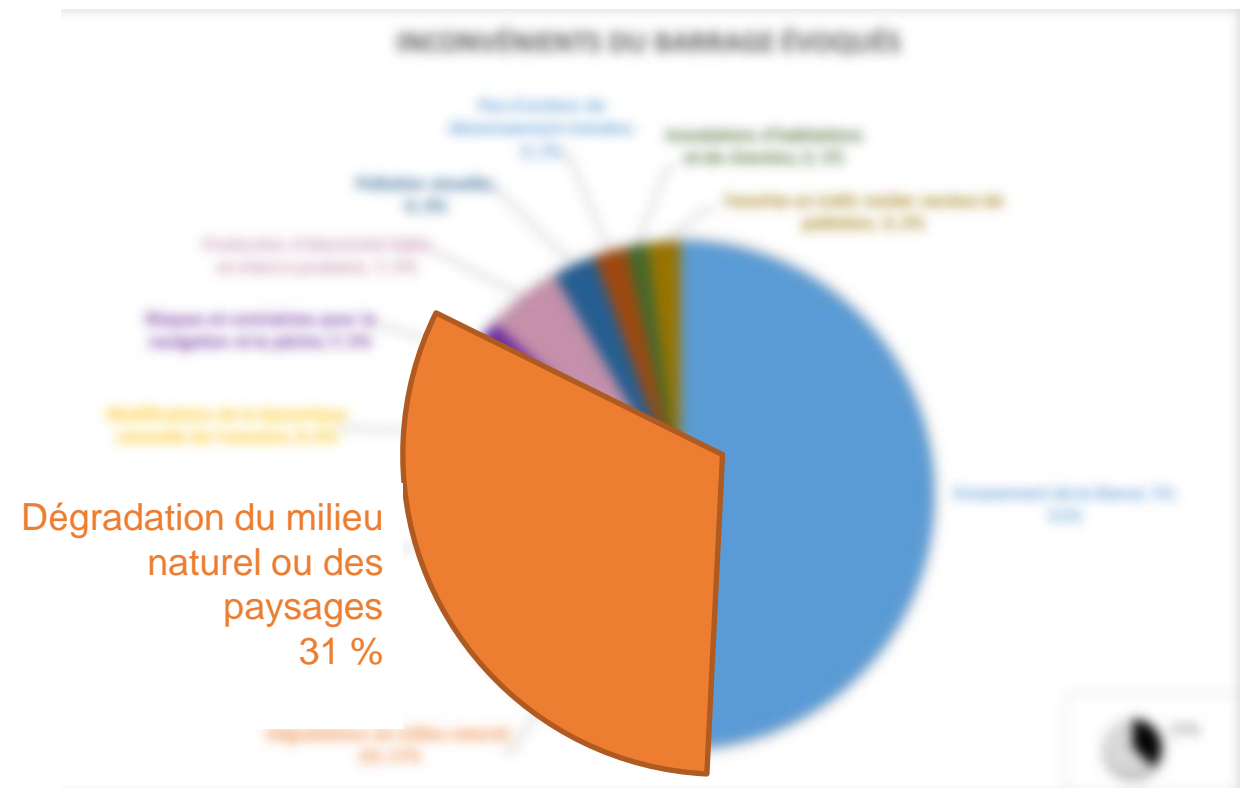




# 1 - Le consensus autour de l'identité paysagère de l'estuaire de la Rance

## L'usine marémotrice de la Rance

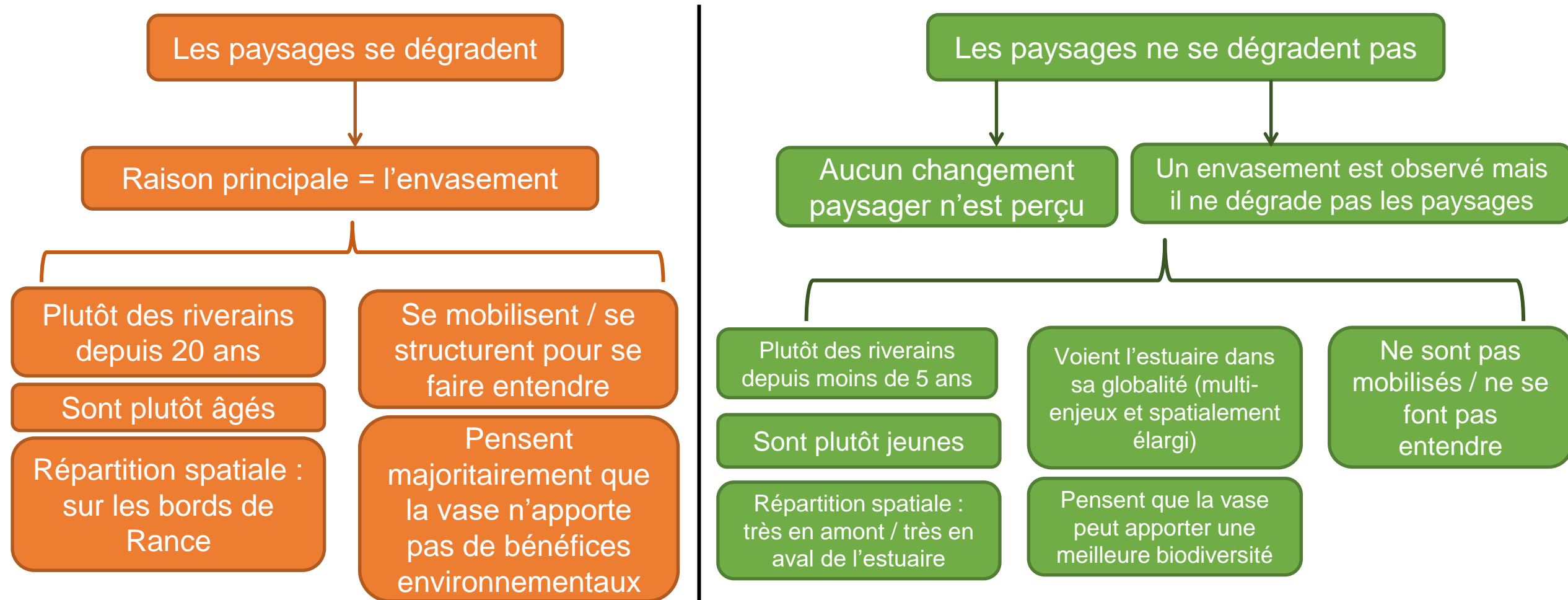
- Bien connue par 95% des enquêtés
- Peu présente dans les représentations paysagères (seuls 6% des enquêtés la mentionne)
- Elle présente des avantages / des **inconvenients** pour le territoire



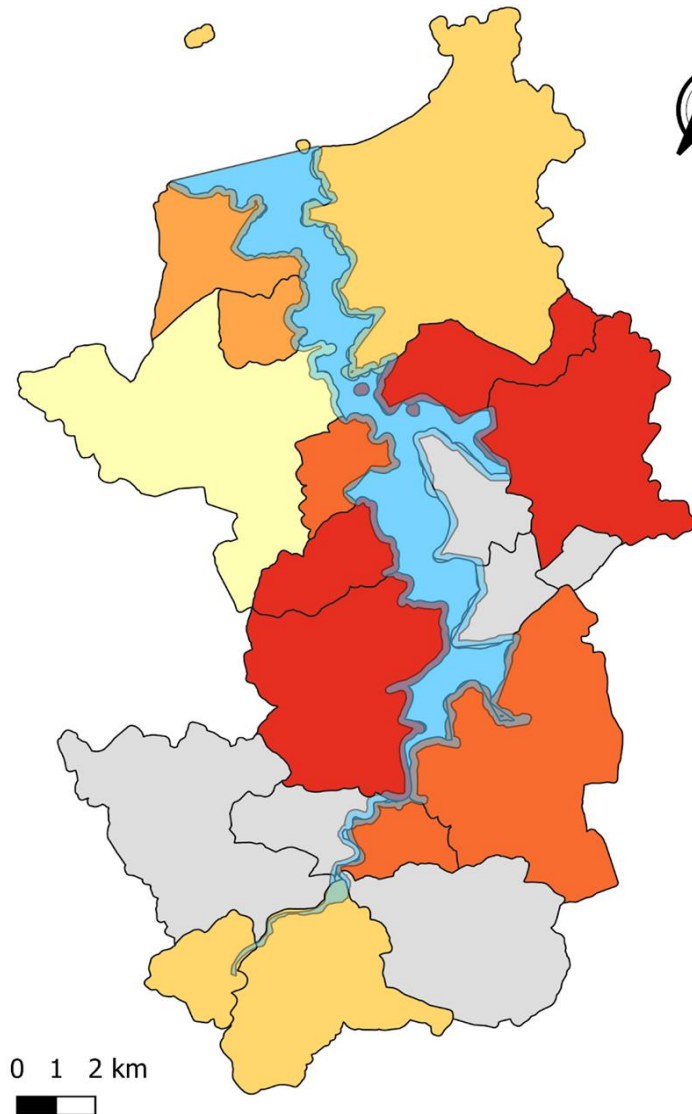


## 2 – Des divergences d'appréciation sur l'estuaire de la Rance

### Des divergences d'appréciation sur la dynamique paysagère en cours

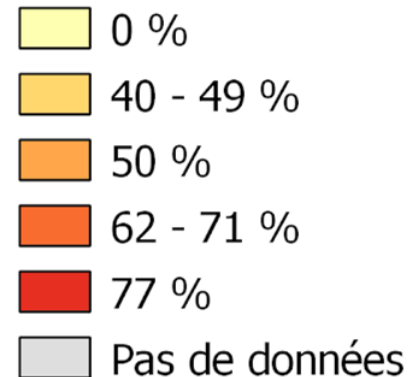


## 2 – Des divergences d'appréciation sur l'estuaire de la Rance



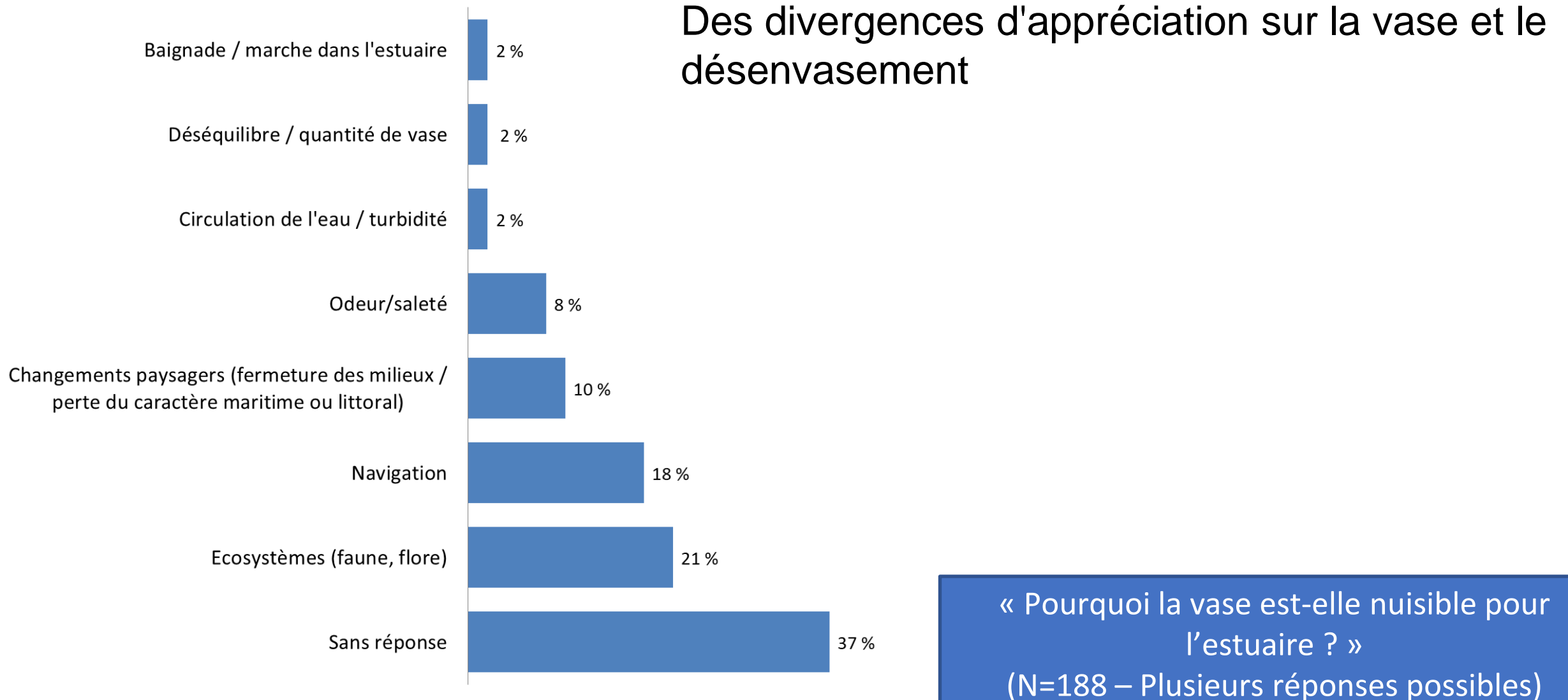
Des divergences d'appréciation sur la dynamique paysagère en cours

Constat de changements paysagers

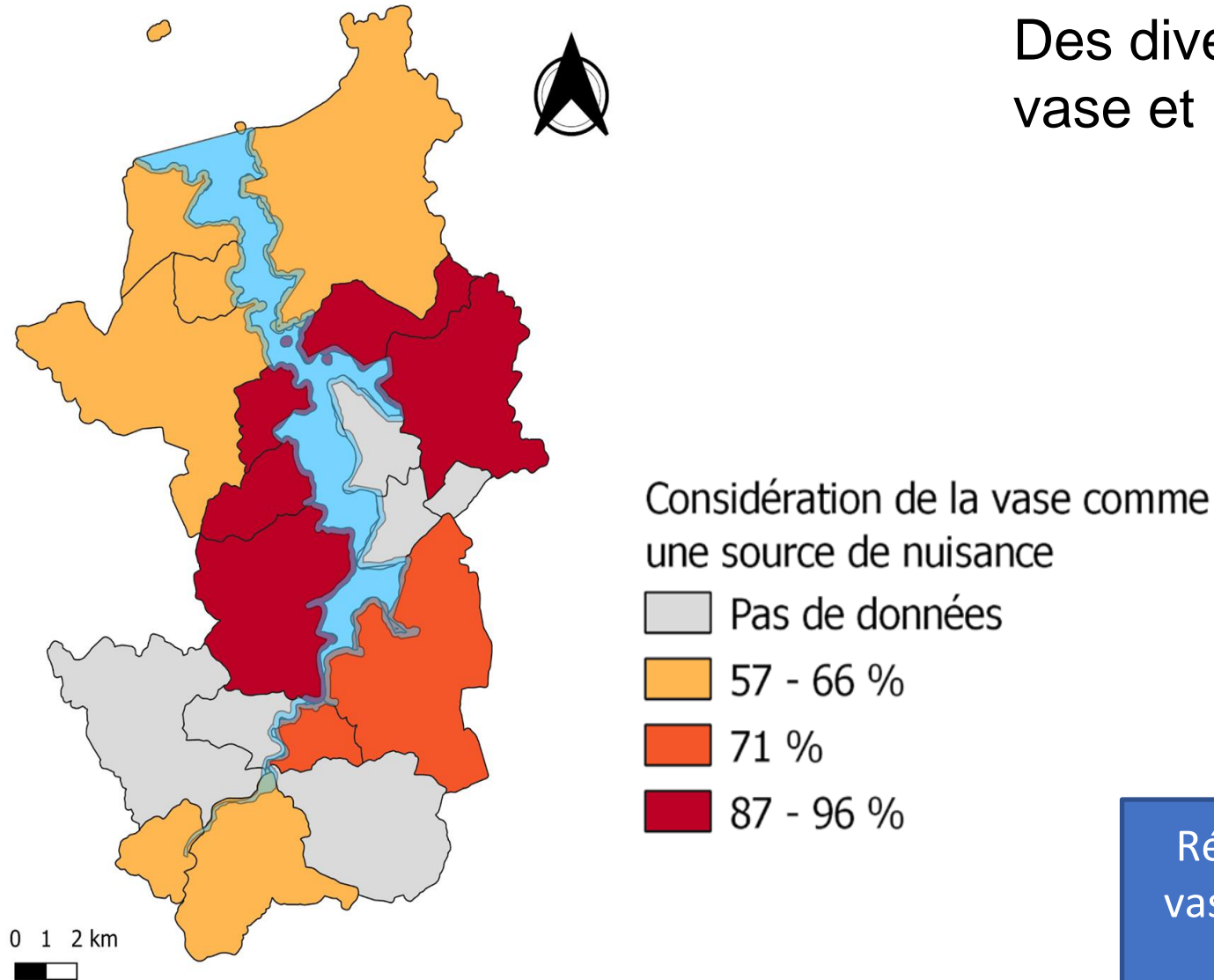


Répartition des interrogés ayant constaté des changements paysagers sur l'estuaire en fonction de leur lieux de résidence

## 2 – Des divergences d'appréciation sur l'estuaire de la Rance



## 2 – Des divergences d'appréciation sur l'estuaire de la Rance

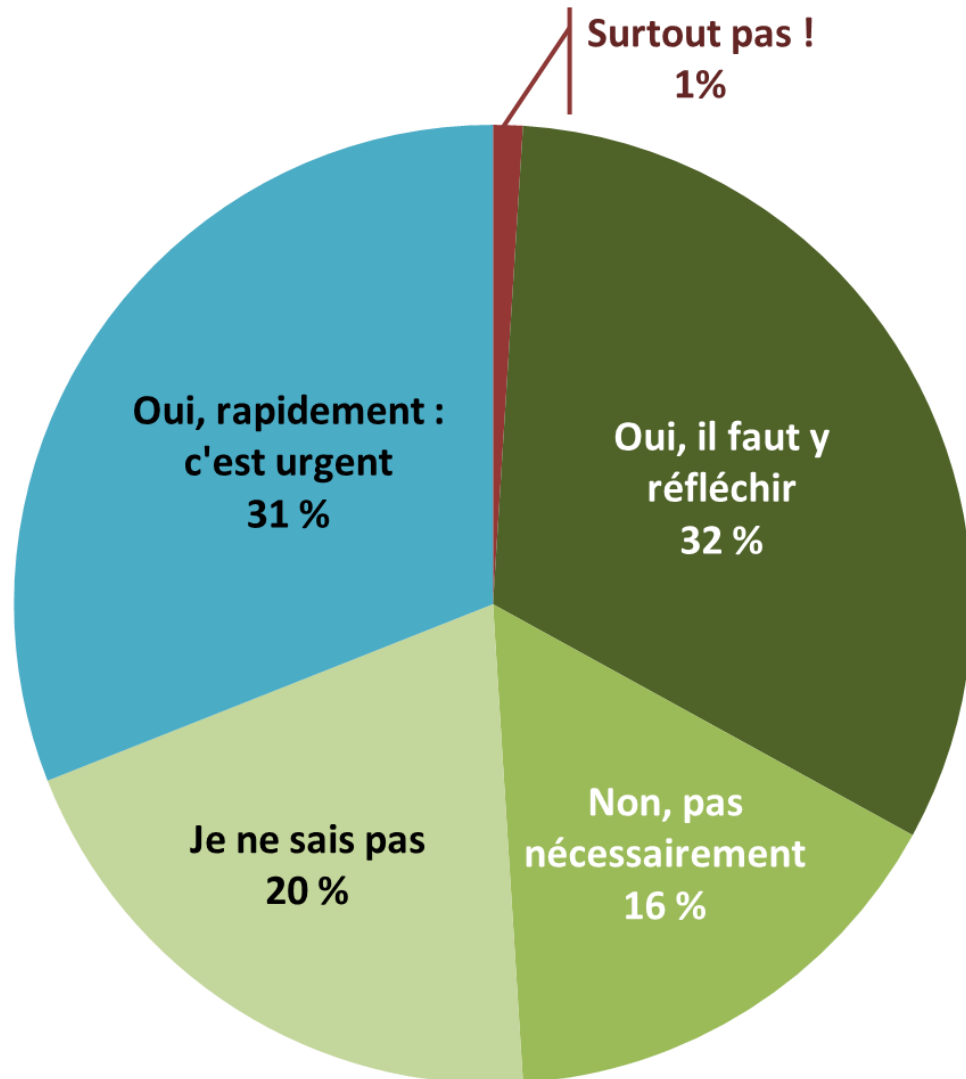


Des divergences d'appréciation sur la vase et le désenvasement

Répartition des interrogés qui considèrent la vase comme une nuisance en fonction de leur lieu de résidence

## 2 – Des divergences d'appréciation sur l'estuaire de la Rance

Des divergences d'appréciation sur la vase et le désenvasement



« Selon vous, faut-il désenvaser la Rance ? » (N=294)



# Conclusion

- Une diversité d'enjeux paysagers se dessinent quant à la Rance et son évolution paysagère (→ concordant avec les résultats de l'étude « Quels paysages veut-on pour la Rance ? » de 2006 – Livre blanc associatif et citoyen – Rance environnement et FAUR)
- Le plan de gestion sédimentaire gagnerait à être articulé à un projet de territoire englobant :
  - ✓ une plus large gamme d'enjeux (outre les sédiments – pollutions, urbanisme,...)
  - ✓ une plus large gamme d'espaces (outre les bords de Rance)
  - ✓ davantage « la majorité silencieuse » (outre les 31% d'individus très mobilisés)